

Scheda mappatura licheni

Nomi componenti del gruppo

- ...
- ...
- ...
- ...






Data:

Luogo:

Altitudine:

Albero:

Circonferenza:

Specie differenti di licheni individuate sulla corteccia di un albero da mappare (Ogni specie di lichene è indicata con un simbolo e colore differente)	Numero totale dei quadranti all'interno dei quali ogni specie di lichene è presente			
	NORD	EST	SUD	OVEST
 1				
 2				
 3				
 4				
 5				
Totale della biodiversità lichenica per ciascun punto cardinale				